

Allgäu®

# Scheidegger Wasserfälle




SCHEIDEGGER  
WASSERFÄLLE

Die Kraft  
des Wassers  
spüren

## EINDRUCKSVOLLES NATURSCHAUSPIEL MIT INTERESSANTER GEOLOGIE

Die Scheidegger Wasserfälle, das Eingangstor zur gewaltigen, bis zu 200 Meter tief eingeschnittenen Rohrachschlucht, zählen zu den 100 schönsten Geotopen Bayerns. Das Wasser des Rickenbachs stürzt sich hier mit viel Geräusche über zwei mächtige Gesteinsstufen in die Tiefe. 22 Meter und 18 Meter sind die beiden nahe beieinander liegenden Wasserfälle hoch, die durch den Wechsel von harten Gesteinsschichten aus Nagelfluh und weichen Gesteinsschichten aus Mergel entstanden sind.



Fotografie: Thomas Greiter

In Verbindung mit dem gut 170 Hektar großen **Naturschutzgebiet „Rohrachschlucht“** bilden sie einen hoch dynamischen Lebensraum, der zu den größten Naturschätzen im Landkreis gehört. Besucher können die beiden Wasserfälle entweder als eindrucksvolles Gesamtbild von einem Aussichtspunkt aus bestaunen, oder über mehr als 200 Stufen zu den einzelnen Fällen absteigen, um sie ganz aus der Nähe zu bewundern.

## SPANNENDE ABENTEUER FÜR DIE GANZE FAMILIE

Der einzigartige **Geo-Erlebnispfad** macht durch die Einbindung digitaler Inhalte erdgeschichtliche Vorgänge unmittelbar erfahrbar, die bereits vor vielen Millionen Jahren stattfanden. So lassen sich zum Beispiel Fossilien zum Leben erwecken oder es kann in den virtuellen Riedbach eingetaucht werden.

Die **artenreiche Pflanzenwelt** der Rohrschlucht lässt sich in verschiedenen Beeten und Pflanzungen erleben. Zu den angesäten Schluchtpflanzen gehören Orchideen, Türkenbundlilien, Farne, Gräser und verschiedene Hochstauden. Sehenswert sind auch der kleine Kräutergarten, der Bauerngarten und der Steingarten mit Alpenpflanzen. Kinder können sich auf den **Märchenpfad** freuen, der sie mit einem Hörspiel in die Geheimnisse des



Fotografie: Schulweg-Tourismus/David Knipping

Bergwaldes und seiner tierischen und pflanzlichen Bewohner einweicht. Der **Wasserspielplatz** lädt sie dazu ein, Staudämme zu bauen, auf einem Wasserkarussell zu fahren oder ausgelassen im Wasser zu planschen.

# ÜBERSICHTSPLAN


- 1 Willkommensplatz
- 2 Veranstaltungsplatz
- 3 Bauerngarten
- 4 Nutzpflanzen
- 5 Orchideengarten
- 6 Naturkneipen
- 7 Steingarten
- 8 Hydraulischer Widder
- 9 Wasserturbine
- 10 Lümmelblatt
- 11 Wasserrad
- 12 Hörrohr
- 13 Platz der Stille

 Märchenwald Stationen


 Einstieg Geo-Erlebnispfad/Geomodelle

 Klassenzimmer

 Baumeister Bach

 Hardrock – Nagelfluh

 Kuschelrock – Mergel

 Geo-Memory

 Forscherhütte





## EINE ZEITREISE IN DIE ERDGESCHICHTE

Etwas ganz Besonderes ist der in dieser Form deutschlandweit einzigartige Geo-Erlebnispfad. Er erklärt nicht nur die Entstehung der Scheidegger Wasserfälle, sondern macht auch erdgeschichtliche Vorgänge, die bereits vor vielen Millionen Jahren stattfanden, unmittelbar erlebbar. All das ist durch den Einsatz von „Augmented Reality“ möglich, was soviel wie „erweiterte Realität“ bedeutet. Hierbei werden mithilfe einer speziellen Technik digitale Inhalte über die reale Umgebung gelegt, wenn man durch die Kamera des Smartphones oder Tablets schaut. Auf dem Rundweg um den kleinen Wasserfall können Sie so an sieben Erlebnisstationen auf unterschiedliche Art und Weise mehr über die Erdgeschichte erfahren, etwa warum hier Wasserfälle sind und wie sie sich gebildet haben.

- |   |   |                             |
|---|---|-----------------------------|
|  |  | <b>Geomodelle</b>           |
|  |  | <b>Klassenzimmer</b>        |
|  |  | <b>Baumeister Bach</b>      |
|  |  | <b>Hardrock - Nagelfluh</b> |
|  |  | <b>Kuschelrock - Mergel</b> |
|  |  | <b>Geo-Memory</b>           |
|  |  | <b>Forscherhütte</b>        |

## VIEL SPASS BEIM ABENTEUER!



Unser **Maskottchen Steiny** begleitet Sie durch den Geo-Erlebnispfad. Steiny gibt Hinweise, welche Abenteuer an den einzelnen Stationen auf Sie warten und erklärt, wie Sie mehr erleben können, als das, was Sie mit Ihren bloßen Augen sehen. Der virtuelle Teil des Pfades, die „Augmented Reality“, wird durch Herunterladen der App „Scheidegger Geopfad“ genutzt: Dadurch erleben Sie zum Beispiel beim „Klassenzimmer“ längst vergangene Zeiten. Beim „Baumeister Bach“ tauchen Sie virtuell in den Riedbach ein und sehen, wie er sich vor tausenden von Jahren seinen Weg bahnte. An der Station „Kuschelrock-Mergel“ werden spektakuläre Urtiere zum Leben erweckt – vom Ur-Elefanten mit vier Stoßzähnen bis zum riesigen Hai. Und an der „Forscherhütte“ werden Sie schließlich selbst zum Entdecker.



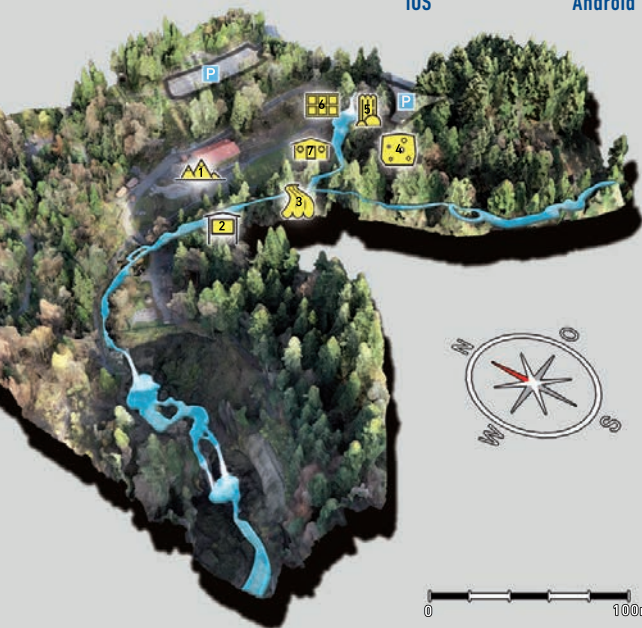
Wenn Sie diesen QR-Code scannen, können Sie gleich die App herunterladen.



iOS



Android



## DER MÄRCHENPFAD DURCH DEN BERGWALD

Auf dem Märchenpfad nimmt Maskottchen „Ludwig der Alpensalamander“ Kinder an die Hand. Er führt sie durch den Bergwald und weicht sie in die Geheimnisse dieses verwunschenen Lebensraumes ein. Dabei können sich die Kleinen auf ein spannendes Hörspiel freuen: „Drei Schätze im Wald“ heißt das Märchen, das ein Großvater seiner Enkelin erzählt. Am Wegrand warten geschnitzte Märchenfiguren, Waldtiere aus Holz sowie ein Spielturn samt Prinzessin und Rutsche auf die kleinen Entdecker.

Für Erwachsene wird darüber hinaus an drei Erlebnisstationen Wissenswertes über den Bergwald und seine Bewohner vermittelt.



Illustration: J. Brandstetter



### DAS HÖRSPIEL „DREI SCHÄTZE IM WALD“

Wer ein Smartphone dabei hat, kann an drei Stationen einen QR-Code einscannen und so jeweils einen Teil der Geschichte herunterladen. Wer am Ende

des Weges angekommen ist, hat dann das ganze Märchen gehört. Alternativ ist es auch möglich, den hier abgebildeten QR-Code einzuscannen.







## EINE ENTDECKUNGSREISE IN DER NATUR

Lassen Sie sich von den Mitgliedern der Naturfreunde Scheidegg e.V. durch die Scheidegger Wasserfälle führen und erfahren Sie dabei viel Wissenswertes über Tiere und ihren Schutz. Unter professioneller Leitung lernen Sie die Merkmale und Besonderheiten der heimischen Vogelarten kennen. Sie erfahren, welche Futtermischungen zur Unterstützung unserer Vogelwelt geeignet sind. Der Verein stellt ein breites Sortiment an Nistkästen und Futterhäuser selbst her. Einige davon sind auf dem Gelände der Scheidegger Wasserfälle zu begutachten und werden im Rahmen der Führungen vorgestellt. Vor Ort betreuen die Naturfreunde ein Revier mit 16 Meisenkästen und bieten den Vögeln zudem die Möglichkeit, an geeignetes Futter zu kommen.



Fotografie: Thomas Greiter

Insgesamt kümmern sich die Naturfreunde Scheidegg um ein Fledermausrevier, elf Futterreviere und 16 Brutreviere mit über 250 Meisenkästen. Dabei wird der Verein vom familiengeführten Unternehmen Donath aus dem oberschwäbischen Weingarten unterstützt.

## UNSERE TOURENVORSCHLÄGE

Verbinden Sie Ihren Besuch der Scheidegger Wasserfälle doch mit einer schönen Wander- oder Radtour.

### Rundwanderweg Scheidegg

Auf der knapp 16 km langen Wanderroute erwarten Sie beeindruckende Aussichtspunkte, abenteuerliche Ausflugsziele und historische Kapellen.

### Radtour um Scheidegg

Mit dieser E-Bike-Tour erreichen Sie auf einem Weg zahlreiche Scheidegger Highlights – von den Scheidegger Wasserfällen, über den skywalk allgäu bis hin zu verschiedenen historischen Kapellen.

Leiblach

**Touren**  
**1 | 2 | 31**

WESTALLGÄUER  
WASSERWEGE

### Westallgäuer Wasserwege

Die Scheidegger Wasserfälle bieten sich als Ausgangspunkt für mehrere Rundwanderungen der Westallgäuer Wasserwege an:

**Tour 1** führt auf ruhigen Wegen zum Hasenreuter Wasserfall. Wie bei den Scheidegger Wasserfällen stürzt sich dort der Rickenbach

über eine harte Felsstufe aus Nagelfluhgestein in die Tiefe. Bei **Tour 2** ist der in einer Moorlandschaft gelegenen Waldsee bei Lindenberg das Ziel. Unterwegs gibt es immer wieder prächtige Panoramablicke auf Scheidegg und die Berge. Am Waldsee angekommen, kann man im Sommer im dunklen Moorwasser baden. Besonders anspruchsvoll ist **Tour 31**: Die Tagestour verläuft teilweise am Grenzfluss Leiblach entlang und führt bis ins benachbarte Österreich. Auf Wanderer warten einsame Flussufer, schattige Schluchtwälder, rauschende Wasserfälle und weite Ausblicke auf die Voralpenlandschaft und den Bodensee.

## EINTRITTSPREISE

	Normal	Ermäßigt*
Erwachsene	4,50 €	3,00 €
Kinder vom 5. bis 13. Lebensjahr	3,00 €	1,50 €
Gruppen ab 10 Personen:		
Erwachsene	3,00 €	-
Kinder vom 5. bis 13. Lebensjahr	1,50 €	-

\*ermäßigter Preis mit Allgäu-Walser-Card und Echt-Bodensee-Card. Eine Kombination von Ermäßigungen ist leider nicht möglich.

Für Inhaber von **MehrWESTALLGÄU**, **der vielCARD** und **der Bodensee Card PLUS** ist der Eintritt einmalig frei.

## ÖFFNUNGSZEITEN

Die Wasserfall-Anlagen sind von April bis Oktober täglich **von 09:00 bis 19:00 Uhr** geöffnet (letzter Einlass 18 Uhr).

Bei starken Niederschlägen, Sturm- und Glättegefahr sind die Scheidegger Wasserfälle geschlossen.

## SCHEIDEGGER WASSERFÄLLE

Fürstenmühle 1  
88175 Scheidegg

## SCHEIDEGG-TOURISMUS

Rathausplatz 8  
88175 Scheidegg im Allgäu  
Tel. +49 8381 89422-33  
Fax +49 8381 89422-30  
info@scheidegg.de  
www.scheidegg.de

The logo for Scheidegg features the name 'Scheidegg' in a blue, cursive script font. A red circular graphic element is positioned behind the 'g'. Below the name, the word 'SCHEFFAU' is written in a smaller, blue, sans-serif font.

SCHEFFAU