



# Kinderrallye durch Scheidegg



Liebe Kinder,

wir freuen uns sehr, euch in Scheidegg begrüßen zu dürfen und möchten euch mit der Kinderrallye viele schöne Ecken des Ortes zeigen.

Wir haben verschiedene Fragen und Rätsel für euch vorbereitet. Wenn ihr das Lösungswort richtig eintragt, liegt eine Belohnung in der Tourist-Information für euch bereit!

**Start:** Scheidegg-Tourismus (Rathausplatz 8, 88175 Scheidegg)

**Dauer und Länge:** ca. 1,5 Stunden, 4 km

**Viel Spaß beim Rätseln!**




---

## Los geht's!

Von der Tourist-Information führt euch der Weg über den Zebrastreifen vorbei an Christians' Dorfkiost zur großen Kirche. Hier erwartet euch bereits die 1. Aufgabe.

## Aufgabe 1

Wisst ihr, wie die große Kirche in der Ortsmitte von Scheidegg heißt?

-  St. Georg (A)
-  St. Gallus (F)
-  St. Josef (N)

**Lösungsbuchstabe:** \_\_\_\_\_

**1**

Der Weg führt uns weiter entlang der Kirchstraße in Richtung der Bäckerei Baldauf. An der Kreuzung angekommen biegen wir links ab und gehen die Blasenbergstraße hinauf.

Der Weg führt uns vorbei an der Grundschule Scheidegg. Nach der Grundschule halten wir uns rechts und der Weg führt uns hinauf zu einer kleinen Kapelle.

## Aufgabe 2

Erkennt ihr, welche der drei Kapellen ihr nun seht?



☀ Ulrichskapelle (O)

☀ Wendelinskapelle (U)

☀ St. Gallus-Kapelle (E)

**Lösungsbuchstabe:** \_\_\_\_\_

**2**

Wenn ihr nun dem Weg folgt, befindet ihr euch auf dem Scheidegger Höhenweg, einer der schönsten Aussichtspunkte in Scheidegg. Geht bis zur Schaukel in der Nähe des Kreuzbergs und schaukelt mit der Großschaukel in die Alpen hinein. Dann genießt auf einer der Bänke nochmal den Blick in die Berge und versucht, die nächste Aufgabe zu lösen.

## Aufgabe 3

Orientiert euch an der Panoramatafel neben der Schaukel.

Wisst ihr, wie viele (Bundes-)länder vom Höhenweg aus sichtbar sind?

☀ 3 (S)

☀ 5 (R)

☀ 4 (T)

**Lösungsbuchstabe:** \_\_\_\_\_

**3**

Der Höhenweg führt uns nun wieder bergab in Richtung Kurhaus, wobei wir uns am Wegweiser links in Richtung Postferiendorf und Alpenfreibad halten. Hinter dem Kurhaus befindet sich allerdings noch ein großes Hotel, welches 2018 neu erbaut wurde.

#### Aufgabe 4

Findet ihr heraus, wie das Hotel heißt?

\_\_\_ D \_\_\_  
4



**Lösungsbuchstabe:** \_\_\_\_\_

**4**

Der Wanderweg führt uns rechts vorbei am Parkplatz des Postferiendorfs. Geht nun weiter in Richtung Minigolf und Kletterzentrum. Links neben dem Wanderweg findet ihr ein Becken mit Wasser, welches zum „Kneippen“ angelegt wurde. Das Wassertreten wurde von Pfarrer Sebastian Kneipp erfunden und wirkt wohltuend auf Körper, Geist und Seele.

Weiter geht es auf dem gemütlichen Wanderweg in Richtung Kurgelbiet.

---

#### Aufgabe 5

Auf dem großen Schild wird der Obstsortengarten genauer erklärt.

Wisst ihr, wie viele Birnensorten es in der Bodenseeregion gibt?

☀️ 98 Birnensorten (T)

☀️ 184 Birnensorten (A)

☀️ 251 Birnensorten (E)

**Lösungsbuchstabe:** \_\_\_\_\_

**5**

---

#### Aufgabe 6

Am Ende des landschaftlichen Kurparks seht ihr direkt vor euch eine Reha-Klinik.

Erkennt ihr, wie die Klinik heißt?

☀️ Oberberg-Klinik (A)

☀️ Paracelsus-Klinik (N)

☀️ Fachklinik Prinzregent Luitpold (L)

**Lösungsbuchstabe:** \_\_\_\_\_

**6**

Nun führt uns der Weg nach links und über die Hochgratstraße und Blasenbergstraße wieder zum Ausgangspunkt in den Ortskern Scheidegg zurück.

Geschafft! Ihr könnt nun euer Lösungswort bei der Tourist-Information (Rathausplatz 8) abgeben und euch einen kleinen Gewinn abholen!



Mein Lösungswort:

1	2	3	4	5	6

### Rätsel

Findet ihr den Ausgang für die Sonne?

